

**Stenbogård ApS**

Lars Vestermark
Volderslevvej 147
5260 Odense S

CVR-nr. 15847808

Team Miljø**Miljø og Grøn Omstilling**

Mellemgade 15
5600 Faaborg

Tlf. +45 72532140

Afgørelse om ikke godkendelsespligt ved etablering af teltoverdækning på gyllebeholderen beliggende på matrikelnummer 50a, Horne By, Horne (Hornelandevej 107, 5600 Faaborg)

Dato: 25-11-2024

Sagsid. 09.17.13-P19-6-24

Faaborg-Midtfyn Kommune har den 9. september 2024 modtaget en henvendelse vedrørende etablering af teltoverdækning af en gyllebeholder på matrikelnummer 50a, Horne By, Horne. På matriklen er ejendommen Hornelandevej 107, 5600 Faaborg beliggende.

Kontakt

Tina Vissing Rolaj (tivro)
Miljøogsagsbehandler
Tlf. +45 72536687
Mail: tivro@fmk.dk

Afgørelse

Faaborg-Midtfyn Kommune har på baggrund af Miljø- og Fødevareklagenævnets kriterier for ændringer, der falder ind under bagatelgrænsen¹, truffet afgørelse om, at etablering af teltoverdækning af gyllebeholderen på matrikelnummer 50a, Horne By, Horne (Hornelandevej 107, 5600 Faaborg) kan udføres uden tilladelse eller godkendelse efter § 16 a eller § 16 b i husdyrbrugloven².

Faaborg-Midtfyn Kommune gør opmærksom på, at det er bygherrens eget ansvar, at eventuelle tekniske forskrifter og eksisterende byggeblade overholdes. Endvidere er det bygherrens ansvar at sikre, at belastningen fra overdækningen ikke vil være til ugunst for gyllebeholderens konstruktion (væggene), samt at der ikke er risiko for gennemlokning (brud) af den eksisterende beholderbund.

Når byggearbejdet er færdigt, skal der sendes oplysninger om ændringerne til Bygnings- og Boligregistret (BBR). Oplysningerne skal indeholde information om byggeriets størrelse, materialer og placering på grunden på www.bbr.dk/ret.

Redegørelse for sagen

Der er indgivet anmeldelse af overdækning af en gyllebeholder, der er beliggende på matrikelnummer 50a, Horne By, Horne. Gyllebeholderen er en del af landbrugsejendommen på Hornelandevej 107, 5600 Faaborg. Placeringen af gyllebeholderen fremgår af figur 1.

Gyllebeholderen er blevet etableret i 1994 med følgende dimensioner: Beholderhøjde på ca. 4 m, nedgravningsdybde på ca. 2 m og et beholdervolumen på 1.286 m³. Gyllebeholderen har sidst haft 10 års beholderkontrol i 2016.

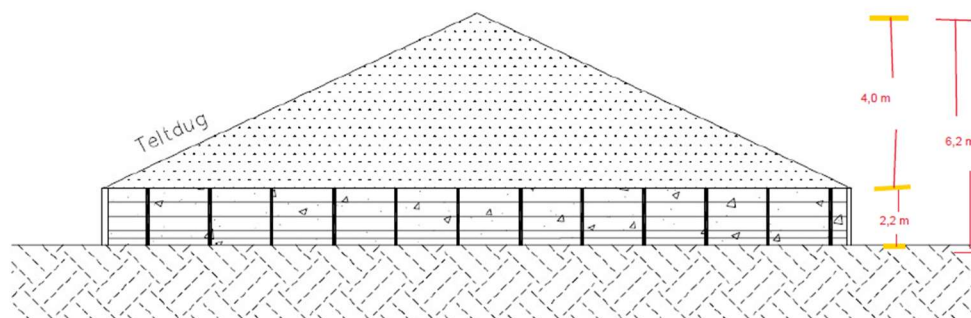
¹ [Særligt om pligt til godkendelsespligt og tilladelseskrav - Husdyrvejledningen](#)

² Miljø- og Ligestillingsministeriets lovbekendtgørelse nr. 520 af 01/05/2019 af lov om husdyrbrug og anvendelse af gødning m.v.

Af det indsendte materiale fremgår, at gyllebeholderen har en diameter på 20 meter samt at toppen af teltoverdækningen bliver 6,2 meter over terræn. Teltoverdækningen vil bestå af grå PVC dug. Opstalt af gyllebeholder med teltoverdækning fremgår af figur 2.



Figur 1: Placering af gyllebeholder beliggende på matrikelnummer 50a, Horne By, Horne (Hornelandevej 107, 5600 Faaborg).



Figur 2: Opstalt af gyllebeholder med teltoverdækning.

Lovgivning

Af husdyrgodkendelsesbekendtgørelsens³ § 13, stk. 1, fremgår at etablering, udvidelse eller ændring af opbevaringsanlæg til husdyrgødning kan foretages efter kommunalbestyrelsens afgørelse efter § 21, stk. 4, hvis betingelserne i § 13, stk. 3-14 er opfyldt.

I henhold til husdyrgodkendelsesbekendtgørelsens § 13, stk. 6, punkt 2, fremgår, at opbevaringsanlæg til husdyrgødning skal opføres med en sidehøjde på højst 3 meter over terræn og

³ Ministeriet for Grøn Treparts bekendtgørelse nr. 1089 af 16/10/2024 om godkendelse og tilladelse m.v. af husdyrbrug

højest 8 meter med overdækning, medmindre det helt omkranses af eksisterende driftsbygninger og anlæg på ejendommen og ikke højere end den laveste eksisterende bygning med videre.

Miljø- og Fødevareklagenævnet har formuleret en såkaldt bagatelgrænse⁴ for, hvilke udvidelser og ændringer der udløser godkendelsespligt med videre. Selvom der i princippet i loven ikke er fastsat nogen bagatelgrænse, er det alene ændringer, der indebærer ikke ubetydelige bygningsmæssige ændringer, eller som har betydning for forureningsforholdene, der er omfattet af godkendelsespligt med videre.

For at en ændring kan betragtes som en bagatel, og dermed ikke kræver enten en godkendelse eller tilladelse efter husdyrbrugslovens § 16a eller § 16b, må der ikke være tale om ændringer, der har betydning for miljøbeskyttelsen, herunder i forhold til ammoniakemission, lugt-, støj-, lys- og fluegener og lignende. For at ændringer kan gå ind under bagatelgrænsen, er det en forudsætning, at husdyrbrugets produktionsareal ikke forøges.

Miljøstyrelsen har oplyst en række ændringer i eksisterende bygninger m.v. der som udgangspunkt vil kunne foretages, uden at det medfører forøget forurening og dermed krav om godkendelse eller tilladelse. På denne liste er blandt andet noteret etablering af fast låg på en eksisterende gyllebeholder. Det er dog et krav at ændringen sker inden for rammerne af ovenfor nævnte kriterier.

I et Helpdesk svar fra Miljøstyrelsen af d. 16. februar 2020⁵ har Miljøstyrelsen udtalt følgende: *"Ved vurderingen af om en teltoverdækning et konkret tilfælde kan anses for at være så ubetydelig, at den må betragtes som en bagatel, vil højden af overdækningen i forhold til omgivelserne være afgørende. Hvis højden ikke overstiger de 8 meter, der som udgangspunkt er grænsen i anmeldteordningen, kan det tale for, at det vurderes som en bagatel. En højere overdækning kan efter omstændighederne også vurderes som en bagatel, f.eks. hvis den er omkranset af høje driftsbygninger eller træer eller af andre grunde efter kommunens vurdering ikke kan anses for at være en betydelig ændring."*

Begrundelse for afgørelse

Produktionsareal

Husdyrproduktionens størrelse og produktionsanlæg vil ikke blive udvidet eller ændret i forbindelse med etablering af overdækning af gyllebeholderen.

Forureningsmæssige forhold

Kommunen vurderer, at ændringen er uden betydning i forhold til forureningsmæssige forhold. Teltoverdækning vil have en formindskende effekt på ammoniakfordampning⁶, mens lugt-, støj-, lys- og fluegener vurderes ikke at blive væsentligt ændret. Transporter til og fra gyllebeholderen forventes at mindskes, da gyllebeholdere med teltoverdækning ikke vil modtage regnvand.

⁴ [Særligt om pligt til godkendelsespligt og tilladelseskrav - Husdyrvejledningen](#)

⁵ [Anmeldelse af teltoverdækning - Husdyrvejledningen](#)

⁶ [Gylleopbevaring - Miljøstyrelsen](#)

Beskyttelseslinjer

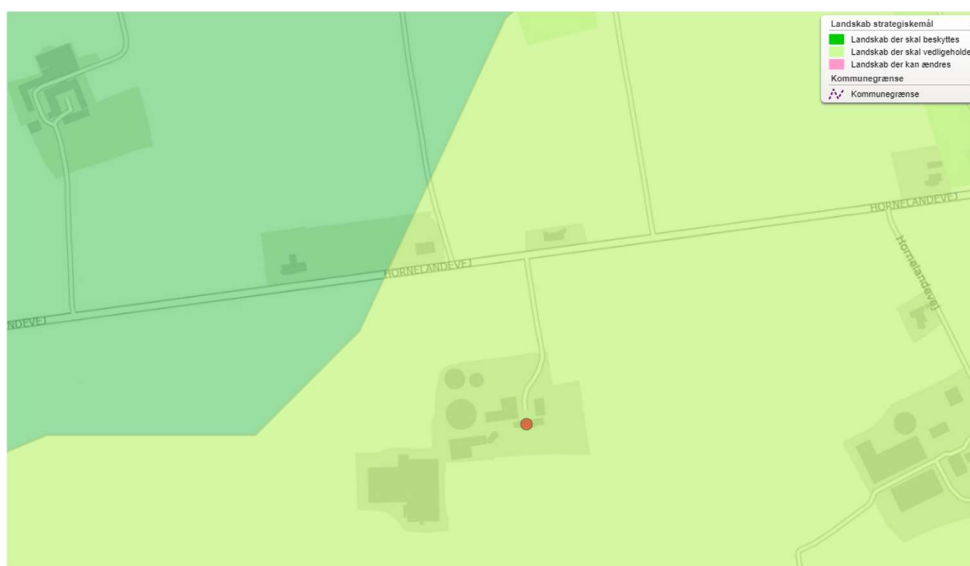
Naturbeskyttelseslovens⁷ bestemmelser om bygge- og beskyttelseslinjer skal sikre, at de nærmeste omgivelser ved søer og åer samt omkring fortidsminder, skove og kirker friholdes for bebyggelse eller andre væsentlige landskabelige indgreb. Erhvervsmæssigt nødvendigt landbrugsbyggeri er, jf. Naturbeskyttelsesloven, ikke omfattet af de begrænsninger, der er inden for byggelinjerne omkring skove, søer, åer og strande.

Det nye byggeri ligger ikke inden for lavbundsarealer eller byggelinjer omkring kirker og fortidsminder. Det nye byggeri ligger ikke inden for skovbyggelinjer, åbeskyttelseslinjer og søbeskyttelseslinjer samt berører ikke beskyttede sten- og jorddiger.

Landskabelige hensyn

Kommunen skal ved afgørelsen sikre sig, at det ansøgte ikke vil have en væsentlig virkning på miljøet, herunder i forhold til landskabelige værdier. En teltoverdækning vil afhængig af omgivelserne kunne påvirke landskabet på en anden måde end en flad overdækning.

I Faaborg-Midtfyn Kommunes Kommuneplan 2019⁸ er kommunens åbne land opdelt i tre kategorier, nemlig landskaber, der hhv. skal beskyttes, skal vedligeholdes og kan ændres. Hornelandevej 107, 5600 Faaborg ligger inden for et område, der er kategoriseret som et "Landskab der skal vedligeholdes". Figur 3 viser hvordan området omkring husdyrbruget i kommuneplanen er kategoriseret indenfor de strategiske landskabsmål.



Figur 3: Faaborg-Midtfyn Kommunes Kommuneplan 2019 kategorisering af de strategiske landskabsmål i området omkring husdyrbruget på Hornelandevej 107, 5600 Faaborg.

Som nævnt ovenfor ligger anlægget inden for et "Landskab der skal vedligeholdes". I områder, hvor de karaktergivende landskabstræk skal vedligeholdes, skal udviklingen og de deraf

⁷ Miljø- og Ligestillingsministeriets lovbekendtgørelse nr. 927 af 28. juni 2024 af lov om naturbeskyttelse

⁸ Kommuneplan 2019 kan ses på [Kommuneplan 2019 \(fmk.dk\)](https://www.fmk.dk/kommuneplan-2019)

følgende forandringer ske i overensstemmelse med den eksisterende landskabskarakter, som den er beskrevet for det enkelte karakterområde. Nyt byggeri og tekniske anlæg kan således opføres, hvis det indpasses i den eksisterende landskabskarakter og tager hensyn til de særlige visuelle oplevelsesmuligheder.

Hornelandevej 107, 5600 Faaborg ligger ikke inden for fredede områder, arkæologiske beskyttelsesområder eller særligt bevaringsværdige landsbyer, landsbyejerlav eller hovedgårdsejerlav. Bygninger til landbrugsejendommen på Hornelandevej 107, 5600 Faaborg er registreret som bevaringsværdige bygninger⁹.

Ejendommen ligger inden for kystnærhedszonen. Ifølge lovbemærkningerne til husdyrbrug-loven skal landzoneadministrationen inden for kystnærhedszonen styres af hensynet til både at friholde det åbne land og selve kystområderne for ny bebyggelse.

Landskabsmæssigt ligger Hornelandevej 107, 5600 Faaborg, inden for "Horne Land". I Fyns Amts landskabskarakterbeskrivelse og -analyse fra 2006 for dette område (nr. 47), er landskabskarakteren blandt andet beskrevet således:

"Landskabskarakteren er især betinget af det bølgede til bakkede morænelandskab skrånende ned mod kysterne. Gårdene ligger tilbagetrukket fra vejene og husmandssteder ligger langs vejene og landsbyerne ligger spredt i området.

Bakker og mindre skovområder afgrænser landskabsrummene, der opdeles i mindre transparente landskabsrum af hegn, stengærder og sporadisk bevoksede diger. I den nordlige del af karakterområdet strukturerer hegnene landskabet, der følger landskabets relief ned mod kysten og skalaen er middel. I den sydlige del er der flere småskove og skalaen er mindre og stedvis middel. Strukturen er præget af flader og linier i form af hhv. marker og skove samt hegn og diger.

Ved gennemkørsel af området fornemmes den niveaudeling der skabes i landskabet mellem de lavereliggende kystområder der omkranser Horne Land, og det midterste storbakkede højland, hvor landskabet når op i 60 m.o.h. Den bakkede halvø bevirker, at muligheden for at se langt findes mange steder og kystnærheden fornemmes i store dele af området. Bakkerne i området danner skiftevis mindre lukkede landskabsrum og udkik over landskaberne og kysten.

Landskabskarakteren har især sin kulturhistoriske oprindelse i tiden omkring udskiftningen, hvor de nuværende strukturer i jordbrugslandskabet blev grundlagt.

Desuden rummer karakterområdets tre marine forland med oddedannelser og tilknyttende nor, særlige visuelle oplevelsesmuligheder.

Området fremtræder sammensat med et middel mønster og opleves middel roligt og afdæmpet. Tilstanden og de visuelle forhold i området betinges af såvel de skrånende landskaber ned mod kysten samt de overvejende velholdte landskabselementer.

⁹ <https://kulturarv.dk/fbb/bygningvis.pub?bygning=11159246>

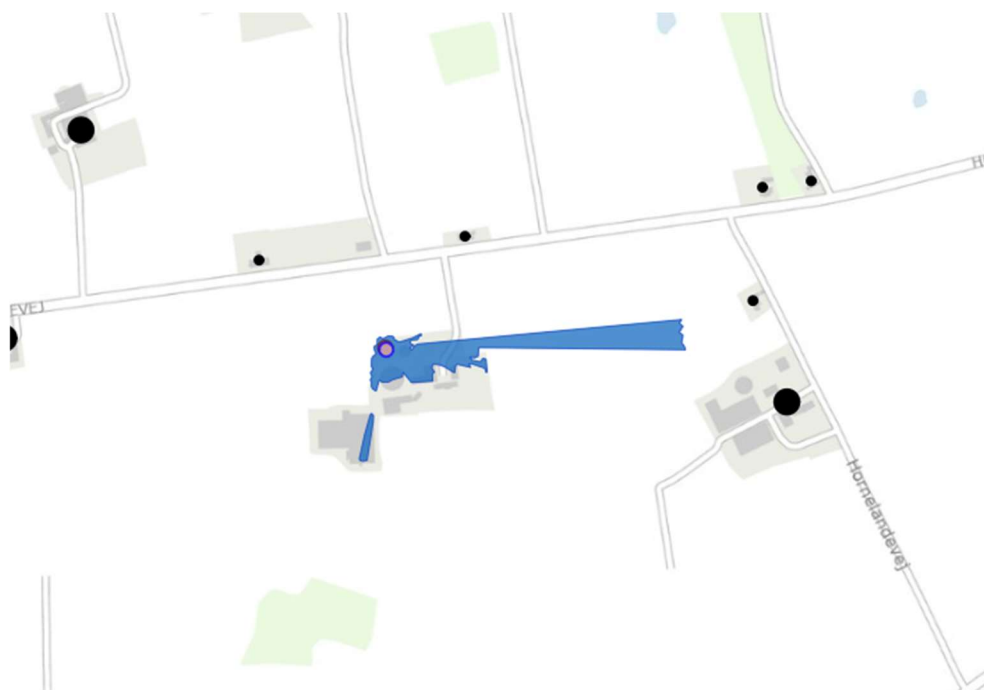
Landskabelementerne fremstår i med varierende grad af vedligeholdelse og området er generelt ikke forstyrret af tekniske anlæg.”

Afstanden fra gyllebeholderen til nærmeste nabo uden landbrugspligt (Hornelandevej 118, 5600 Faaborg) er ca. 152 meter. Figur 4 er et oversigtskort, der viser afstanden fra gyllebeholderen til nærmeste naboer.



Figur 4: Oversigtskort som viser afstanden fra gyllebeholderen til nærmeste naboer. Fra gyllebeholderen til adressen Hornelandevej 118, 5600 Faaborg er der en afstand på ca. 152 m. Fra gyllebeholderen til adressen Hornelandevej 122, 5600 Faaborg er der en afstand på ca. 174 m.

Af det indsendte materiale fremgår, at gyllebeholderen vil få en elementhøjde på 6,2 meter over terræn, når der bliver påmonteret en teltoverdækning. På den baggrund har Faaborg-Midtfyn Kommunen lavet en synlighedsberegning.



Figur 6: Synlighedsberegning for gyllebeholder uden teltoverdækning, med udgangspunkt i en højde på 2,2 m over terræn. Betragterhøjden er 1,5 m. Blå markering: Område hvorfra gyllebeholderen er synligt. Lyserød prik: Udgangspunktet for synlighedsberegningen. Store sorte prikker: Beboelsesejendomme med landbrugspligt indenfor 1 km radius. Små sorte prikker: Beboelsesejendomme uden landbrugspligt indenfor 1 km radius.

Synlighedsberegningen (Figur 6) viser, at ved en 1 km radius er gyllebeholderen uden teltoverdækning ikke synlig for de omkringliggende beboelsesejendomme.

Faaborg-Midtfyn Kommune vurderer, at stigningen i antallet af beboelsesejendomme der scenariemæssigt vil kunne se gyllebeholderen, med påmonteret teltoverdækning, er af underordnet betydning. Kommunen begrundes dette med, at det vurderes, at en etablering af en teltoverdækning på omhandlende gyllebeholder ikke vil udgøre en væsentlig gene for de omkringboende i forhold til det landskabelige. Der vil i størstedelen af de udpegede beboelsesejendomme, i synlighedsberegningen, være etableret enten beplantning eller bygninger, der i en vis grad vil skærme for udsynet til gyllebeholderen med påmonteret teltoverdækning.

Faaborg-Midtfyn Kommune vurderer på baggrund af ovenstående, at teltoverdækning på gyllebeholderen kan opføres uden at tilsidesætte de landskabelige værdier. Faaborg-Midtfyn Kommune vurderer, at det ikke er påkrævet at stille skærpede vilkår af landskabelige hensyn.

Samlet vurdering

Faaborg-Midtfyn Kommune har samlet vurderet, at den ønskede teltoverdækning ikke har en væsentlig miljømæssig betydning. Ændringen kan dermed betragtes som en bagatel, og kræver dermed ikke godkendelse eller tilladelse efter husdyrbruglovens § 16a eller § 16b.

Der gøres opmærksom på, at det anmeldte projekt skal opføres som ansøgt.

I forbindelse med miljøtilsyn vil afgørelsen blive gennemgået, og hvis det konstateres, at oplysninger givet i anmeldelsen ikke svarer til det opførte, vil kommunen betragte afgørelsen som bortfaldet. Faaborg-Midtfyn Kommune vil se det som en skærpende omstændighed med eventuelt krav om, at ændringerne skal godkendes eller tillades efter husdyrbrugloven.

Nabohøring

Projektet har ikke været i nabohøring, da Faaborg-Midtfyn Kommune har vurderet, at etablering af teltoverdækningen på den eksisterende gyllebeholder er af underordnet betydning for naboer, jævnfør § 56 stk. 2 i husdyrbrugloven.

Offentliggørelse

Afgørelsen om ikke-godkendelsespligt vil d. 25. november 2024 blive annonceret på kommunens hjemmeside (<https://www.fmk.dk/politik/hoeringer-og-afgoerelser/>).

Ansøger samt ansøgers konsulent har haft udkast til afgørelsen i høring, inden afgørelsen er endeligt meddelt.

Klagevejledning

Denne afgørelse kan påklages til Miljø- og Fødevareklagenævnet. Klageberettigede er ansøger, enhver med en individuel, væsentlig interesse i sagen samt forskellige myndigheder, foreninger og organisationer (jf. kapitel 7 i husdyrbrugloven).

Hvis du ønsker at klage over denne afgørelse, kan du klage til Miljø- og Fødevareklagenævnet. Du klager via Klageportalen, som du finder et link til på forsiden af www.naevneneshus.dk. Klageportalen ligger på www.borger.dk og www.virk.dk. Her logger du på, ligesom du plejer, typisk med NEM-ID. Klagen sendes gennem Klageportalen til den myndighed, der har truffet afgørelsen. En klage er indgivet, når den er tilgængelig for myndigheden i Klageportalen.

Når du klager, skal du betale et gebyr. Gebyret er på ca. 900 kr. for privatpersoner og ca. 1.800 kr. for virksomheder og organisationer. Du betaler gebyret med betalingskort i Klageportalen. Gebyret tilbagebetales, hvis klageren får helt eller delvis medhold i klagen og i visse andre tilfælde. For mere information, se Miljø- og Fødevareklagenævnets hjemmeside, www.naevneneshus.dk.

Miljø- og Fødevareklagenævnet skal som udgangspunkt afvise en klage, der kommer uden om Klageportalen, hvis der ikke er særlige grunde til det. Hvis du ønsker at blive fritaget for at bruge Klageportalen, skal du sende en begrundet anmodning til Faaborg-Midtfyn Kommune. Vi videresender herefter anmodningen til Miljø- og Fødevareklagenævnet, som afgør, om din anmodning kan imødekommes.

Klagen skal være indgivet senest 4 uger efter, at afgørelsen er blevet offentligt annonceret.

Vi giver ansøger besked, hvis afgørelsen påklages. Senest tre uger efter klagefristens udløb videresender vi klagen til behandling i Miljø- og Fødevareklagenævnet sammen med vores bemærkninger til sagen og klagepunkterne. Vores bemærkninger sendes også til klagesagens parter.

En klage har som udgangspunkt ikke opsættende virkning. Hvis afgørelsen udnyttes i klageperioden, eller mens en eventuel klage behandles af Miljø- og Fødevarerklagenævnet, sker dette på ansøgers egen regning og risiko.

Hvis afgørelsen ønskes prøvet ved domstolene, skal søgsmål være anlagt senest 6 måneder efter afgørelsen har været offentligt annonceret.

Med venlig hilsen

Tina Vissing Rolaj
Miljøsagsbehandler

Følgende har fået tilsendt afgørelsen:

- Ansøger: Stenbogård ApS, Lars Vestermark, Volderslevvej 147, 5260 Odense S (lv@stenbogaard.dk)
- Ansøgers konsulent: Velas I/S, Jan Brochstedt Olsen (jbr@velas.dk)

Myndigheder, organisationer og andre der har fået tilsendt en kopi af afgørelsen:

- Styrelsen for Patientsikkerhed (trvest@stps.dk)
- Danmarks Fiskeriforening (mail@dkfisk.dk)
- Ferskvandsfiskeriforeningen af Danmark (nb@ferskvandsfiskeriforeningen.dk)
- Forbrugerrådet (fbr@fbr.dk)
- Danmarks Naturfredningsforening (dnfaaborg-midtfyn-sager@dn.dk)
- Danmarks Naturfredningsforening Faaborg-Midtfyn (faaborg-midtfyn@dn.dk)
- Danmarks Sportsfiskerforbund (post@sportsfiskerforbundet.dk)
- Danmarks Sportsfiskerforbund, Lars Brinch Thygesen, (lbt@sportsfiskerforbundet.dk)
- Danmarks Sportsfiskerforbund, afdeling Fyn, (fyn@sportsfiskerforbundet.dk)
- Dansk Ornitologisk Forening (natur@dof.dk)
- Det Økologiske Råd (husdyr@ecocouncil.dk)
- Rådet for Grøn Omstilling (info@rgo.dk)